

Brocas, un village de la Haute-Lande

Brocas, communément appelé « Brocas les forges », est une commune où la présence humaine est très ancienne, ce qu'attestent la découverte de fragments de poteries de l'âge du Bronze et du Fer, d'un atelier de débitage de silex, de vestiges antiques et surtout d'une mosaïque datant de la période gallo-romaine.

La commune a connu une activité industrielle relativement importante dans la deuxième moitié du XIX^e siècle avec le développement de forges favorisé par les ressources locales: la garluche, minerai de fer, abondante sur le territoire, le bois de la forêt et les différents cours d'eau.

Des objets de fonderie furent fabriqués à Brocas. On peut en retrouver certains dans le musée des Forges installé dans une ancienne minoterie qui elle-même avait remplacé un bâtiment dévolu aux forges. Cette période industrielle a entraîné un certain essor démographique. La commune a connu jusqu'à 1341 habitants (les Brocassais et les Brocassaises) en 1901 avant de décliner progressivement.

Aujourd'hui, Brocas fait partie du canton Haute Lande Armagnac, au sein de l'arrondissement de Mont-de-Marsan. La commune a rejoint la Communauté de communes Cœur Haute-Lande. Elle fait également partie du Pays des Landes de Gascogne et est intégrée au Parc naturel régional des Landes de Gascogne.

La commune a désormais une activité touristique notoire qui s'appuie sur un patrimoine riche et un environnement naturel diversifié inscrit en partie dans le réseau Natura 2000 pour la biodiversité.

L'étang de retenue, au cœur du village, constitue un lieu de plaisance agréable notamment pendant la période estivale.

Une vie sociale et culturelle s'organise autour des festivités, d'un accueil régulier à la ganaderia Malabat et de spectacles au Cercle des travailleurs.

Brocas s'ouvre vers l'extérieur puisqu'elle est jumelée avec le village de Latulipe-et-Gaboury au Québec, près de la rivière Fraser.



Carnet d'orientation thématique



Ces parcours sont inscrits au Plan de développement maîtrisé des sports de nature des Landes afin de favoriser la pratique sportive du plus grand nombre, tout en préservant et valorisant les qualités patrimoniales et environnementales du département.

Quelques conseils

La commune de Brocas est située au sein du Parc naturel régional des Landes de Gascogne. Vous avez l'opportunité de découvrir un espace naturel riche à préserver. Vous emprunterez des chemins communaux et circulerez également grâce à l'autorisation d'un propriétaire au sein de parcelles privées. Soyez respectueux du milieu et du site. Il est très important que votre comportement soit adapté à ces lieux fragiles en vue de la préservation de la faune et de la flore et de la prévention du risque d'incendie.

Les zones interdites sont indiquées sur la carte (cf. légende); merci de ne pas vous y engager. Avant de vous rendre sur le parcours, contactez la mairie ou l'agence postale ou le syndicat d'initiative (bâtiment d'accueil au camping – ouvert en juillet et août) qui vous renseignera sur son accessibilité et vous délivrera son autorisation pour une pratique de groupe.

Veillez à respecter les interdictions d'accès au site notamment en cas de risque d'incendie élevé.

Merci de ne pas jeter de débris ni de mégots qui dans ce milieu forestier pourraient être une cause de départ de feu.

L'utilisation de cet Espace Sport Orientation relève de votre responsabilité.

Ces circuits permettent de découvrir et de pratiquer de façon ludique et originale l'orientation dans un environnement privilégié.

LE FONCTIONNEMENT DU CARNET D'ORIENTATION

Ce carnet d'orientation vous propose 4 circuits différents dont 3 sont agrémentés de questionnaires abordant chacun une thématique spécifique. Les réponses sont consultables à la fin des circuits.

Ce carnet vous donnera les indications nécessaires pour réaliser un parcours adapté à vos attentes. Sur le terrain, vous devrez trouver les balises identifiées sur la carte et matérialiser votre passage par un poinçon sur la fiche de contrôle du parcours. Chaque carte dispose d'une légende qui vous permettra de vous repérer et d'éviter de vous aventurer dans des zones interdites ou inaccessibles. Le nord magnétique est indiqué ainsi que l'échelle.

Vous trouverez à la fin de ce carnet des talons de contrôle supplémentaires.

LE CIRCUIT 1 VERT - très facile - 1,4 km environ.

Questionnaire familles sur le thème « **Cercle de Gascogne** ». La carte est au 1/3000^e (1 cm sur la carte correspond à 30 m sur le terrain).

LE CIRCUIT 2 BLEU COURT - facile - 1,5 km environ.

Questionnaire enfants sur le thème de **l'eau**. La carte est au 1/4000^e (1 cm sur la carte correspond à 40 m sur le terrain).

LE CIRCUIT 3 BLEU LONG - facile - 2,1 km.

Questionnaire familles sur le thème « **Patrimoine** ». La carte est au 1/5000^e (1 cm sur la carte correspond à 50 m sur le terrain).

LE CIRCUIT 4 VIOLET - moyen - 3 km.

Il n'est agrémenté d'aucun questionnaire. La carte est au 1/5000^e (1 cm sur la carte correspond à 50 m sur le terrain).

CIRCUIT 1 *Vert (très facile)* : 1,4 km
74 – 44 – 51 – 36 – 44 – 40 – 41 – 54 – 75 – 32

CIRCUIT 2 *Bleu court (facile)* : 1,5 km
76 – 54 – 71 – 41 – 73 – 64 – 55 – 52 – 62 – 74

CIRCUIT 3 *Bleu long (facile)* : 2,1 km
65 – 66 – 67 – 34 – 68 – 35 – 56 – 57 – 43 – 42 – 33

CIRCUIT 4 *violet (moyen)* : 3 km
65 – 53 – 41 – 49 – 73 – 64 – 79 – 45 – 78 – 55 – 36 – 77 – 72 – 32

Poinçons des balises - tous postes							
31	32	33	34	35	36	37	38
39	40	41	42	43	44	45	46
47	48	49	50	51	52	53	54
55	56	57	58	59	60	61	62
63	64	65	66	67	68	69	70
71	72	73	74	75	76	77	78
79	80						

LÉGENDE

Végétation - pénétrabilité				
100 %	70 %	30 %	0 %	Végétation haute
100 %	70 %	30 %	0 %	Végétation basse
				Sens de course
○	×			Arbre isolé
				Elément de végétation particulier
●				Arbuste ou buisson
Pointillés : limites de végétation précise				

	Terrain découvert (prairie, clairière)
	Terrain découvert avec arbres dispersés
	Terrain découvert encombré

	Fossé sec - Ravine
	Courbe de niveau
	Levé de terre
	Talus
	Dépression - Petite dépression
	Trou - Charbonnière
	Colline - Butte

	Étang, mare
	Zone marécageuse
	Cours d'eau infranchissable

	Départ - Poste de contrôle - Numéro du poste
	Itinéraire balisé - Arrivée
	Limite interdite, point de passage
	Zone interdite - Zone dangereuse

	Route
	Passage
	Petite route carrossable - Chemin carrossable
	Chemin très visible (pour piétons) - Sentier
	Sentier peu visible - Layan

	Clôture : infranchissable, franchissable, en ruine
	Construction - Ruine - Petite ruine
	Propriété privée
	Zone pavée
	Ligne électrique et pylones
○	Borne, petit monument
○ ×	Éléments particulier dus à l'homme

Espace sport orientation ESO
Brocas
Tous postes



Échelle 1/5 000

Équidistance 2,5 cm

100 m



Carte de course d'orientation n°2018-D40-161	
Carte de base: IGEKOM et OOM	Surface: 2,2 km²
Relevés et dessin: 2018	Par: équipe carto du SAPAL et A. Lavielle (Cart'Olandes)
Distribution: Mairie de Brocas, Syndicat d'initiative de Brocas, Communauté de communes Cœur Haute Lande, Parc naturel régional des Landes de Gascogne et office du tourisme du Marsan	
Numéro d'urgence: 15 ou 112	
Toute reproduction ou adaptation sous quelque forme et par quelque procédé que ce soit, même partielle, est interdite.	
©FFCO	
Coordonnées CDCO 40: 17 rue de Moscou - 40140 Soustons	



CIRCUIT 1

Vert (très facile)

1,4 km

Brocas et son Cercle de Gascogne

De la Haute Lande jusqu'aux landes girondines, les Cercles de Gascogne ont été et sont encore des lieux de vie sociale intense.

Les premiers ont été organisés en référence aux valeurs de la Révolution française. Fréquentés par les notables qui souvent étaient à leur origine, ils accueillirent les commerçants et les artisans dans la deuxième moitié du XIX^e siècle.

Encore aujourd'hui les Cercles de Gascogne sont des lieux de rencontre, de sociabilité, de solidarité. Depuis 1901 les Cercles de Gascogne se sont organisés en associations, avec un règlement et un fonctionnement propres à ces entités. Ils se sont cependant ouverts à tout le monde ce qui n'a pas toujours été le cas puisqu'à l'origine les mineurs et les femmes n'avaient pas accès aux Cercles.

De nos jours les Cercles contribuent largement à la vie des villages. Ils sont devenus pour la plupart des acteurs essentiels du tourisme local en contribuant à la découverte du patrimoine et des produits régionaux.



Questionnaire familles

Brocas et son Cercle de Gascogne

Vous pouvez, si vous le souhaitez,
répondre aux questions suivantes.

Les réponses sont consultables à la fin de chaque thématique.



A Les cercles gascons

Ils existent en Gironde et dans les Landes, principalement dans la Haute Lande. Chaque cercle a une appellation spécifique.

1 - Quelle est celle de Brocas ? Pour retrouver le nom, remettez dans l'ordre les syllabes ci-dessous :

RS	EU	AV	LL	TR	AI
----	----	----	----	----	----

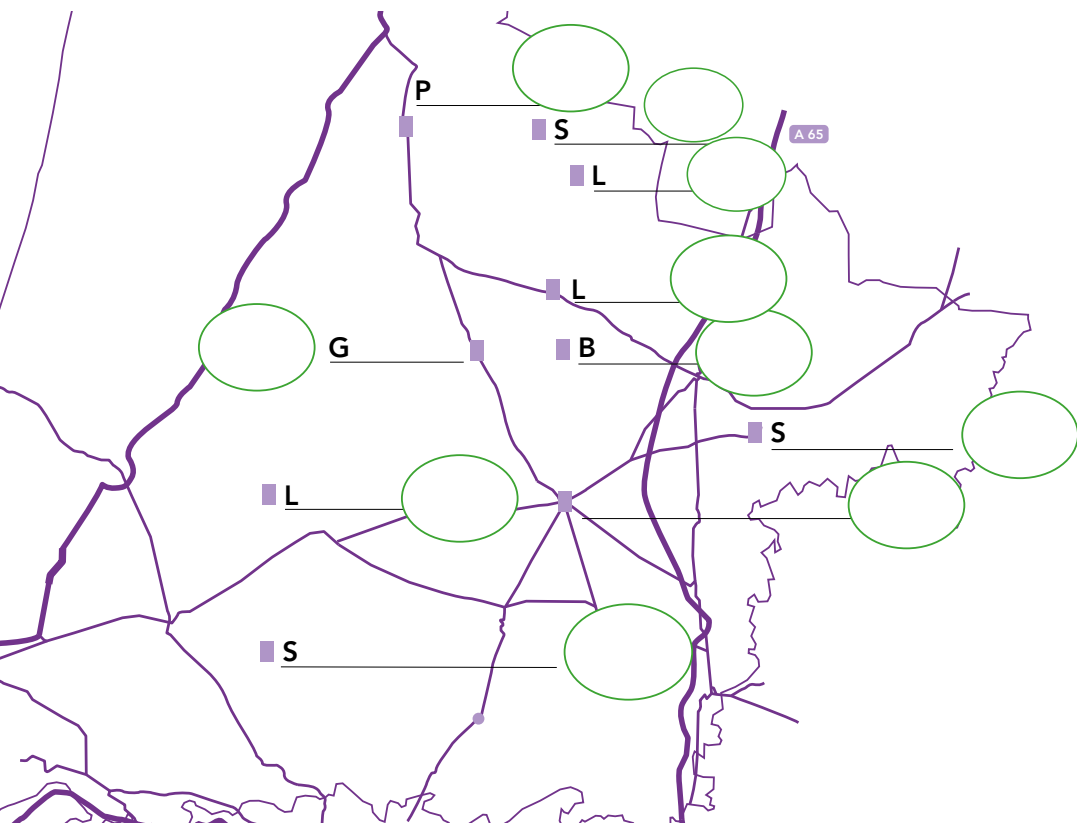
2 - Grâce aux chiffres romains suivants, essayez de trouver la date de la fondation du Cercle de Brocas

MCMXXXIII

B Répartition des Cercles dans les Landes

Sur la carte ci-dessous, essayez de situer les différents Cercles des Landes (remplir les cercles) :

- des Travailleurs à Brocas
- des Associations à Garein
- des Démocrates à Labrit
- de l'Union à Luxey
- des Citoyens à Mont de Marsan
- de l'Union à Pissos
- de la Paix à Sore
- lou Carriou à Lesgor
- sortois d'Animation et de rencontre à Sort-en-Chalosse
- de la Fraternité à Saint-Justin





Les cercles sont animés par des bénévoles

Le gérant (ou la gérante) est généralement salarié(e).

Grâce au tableau ci-dessous, une fois les mots remplacés qui font référence à Brocas, essayez de trouver le nom du gérant :

				E					
				E					

Mots à remplacer :

- | | |
|------------|----------|
| X Aon | X Étang |
| X Arènes | X Forges |
| X Brocas | X Lagune |
| X Cercle | X Musée |
| X Estrigon | |

RÉPONSE

D Le Cercle de Brocas

Il propose un certain nombre d'activités: repas, cinéma, spectacles musicaux, théâtre, quilles (rampeau), soirées petites lectures.

Il organise à Pâques, avec le Cercle de Labrit, un repas autour d'un plat traditionnel de la Haute Lande à base d'agneau.

À l'aide de la charade suivante essayez de trouver son nom :

- mon 1^{er} est un morceau de mur.....
- mon 2^e est un vous singulier.....
- mon 3^e n'est pas carré.....

RÉPONSE

E La participation aux différents spectacles

Elle est gratuite (sauf le cinéma) mais les participants peuvent apporter leur obole.

À l'aide du rébus suivant essayez de trouver le nom de cette contribution :



.....



.....

RÉPONSE

RÉPONSES

A 1 - Travailleurs

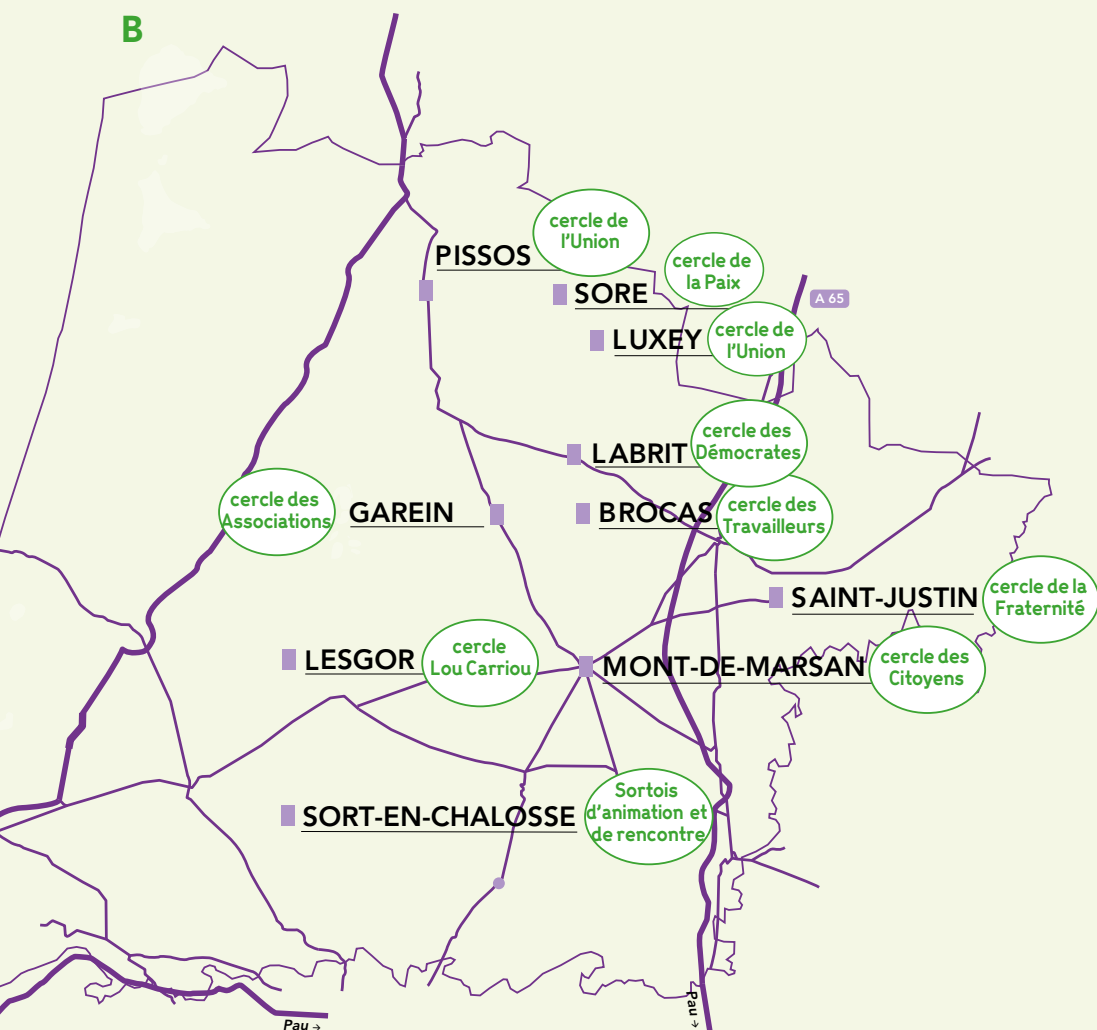
À l'origine le Cercle de Brocas s'appelait : « Cercle des Travailleurs et de la Paix ».

2 - 1933

Les Cercles de Gascogne ont été créés en 1830, souvent à l'initiative de notables. Ceux-ci sont rejoints par les commerçants et artisans vers les années 1860.

Les Cercles de Gascogne fonctionnent désormais sous statut d'association loi 1901. La grande majorité est regroupée au sein de la Fédération des Cercles de Gascogne créée le 20 mars 1998.

B



				C	E	R	C	L	E
			A	O	N				
	E	T	A	N	G				
	B	R	O	C	A	S			
E	S	T	R	I	G	O	N		
	M	U	S	E	E				
			A	R	E	N	E	S	
		L	A	G	U	N	E		
F	O	R	G	E	S				

C: Concierge

Avec la loi de 1901 sur les associations, le but affiché des Cercles est de resserrer les liens de fraternité qui unissent leurs membres et de leur offrir des services économiques par coopération. Les statuts des Cercles s'inspirent des idéaux véhiculés par la Révolution française.

Les mineurs n'étaient pas admis et, par ordre du Préfet, ces lieux étaient réservés aux hommes jusque dans les années 1950.

À l'origine la gestion et le fonctionnement des Cercles étaient rigoureusement assurés par une hiérarchisation des tâches: économe, archiviste, commissaire de discipline, préposé au tirage du vin, etc.

Chaque Cercle a un règlement strict mais imprégné de principes démocratiques. Il faut délibérer, voter, contrôler.

D: Panturon (Pan - tu - rond)

Lieu de réunion, le Cercle est quand même avant tout un débit de boissons. À l'origine le vin l'emportait sur les autres boissons.

Dans ces lieux on boit, on se divertit en jouant aux cartes ou au billard français, on lit les journaux. Les discussions politiques et religieuses sont en général formellement interdites ainsi que les jeux de hasard.

E: Chapeau (chat - pot)

Les spectacles sont ouverts à tout le monde sauf le cinéma qui est réservé aux adhérents. À l'origine les adhérents étaient des sociétaires dont l'admission se faisait par cooptation. Les Cercles exercent dans les villages des fonctions socio-culturelles d'intégration et de cohésion sociale.

Certains Cercles ont le label Café de Pays et deviennent ainsi un lieu de promotion des productions locales avec la mise en vitrine de ces produits et en tant que relais d'informations touristiques.



CIRCUIT 2

Bleu court (facile)

1,5 km

Brocas, le thème de l'eau

Situé aux portes de la Haute Lande, loin des grandes villes, Brocas est un village où il fait bon vivre si tu sais prendre le temps de l'écouter, de l'observer et de le respecter.

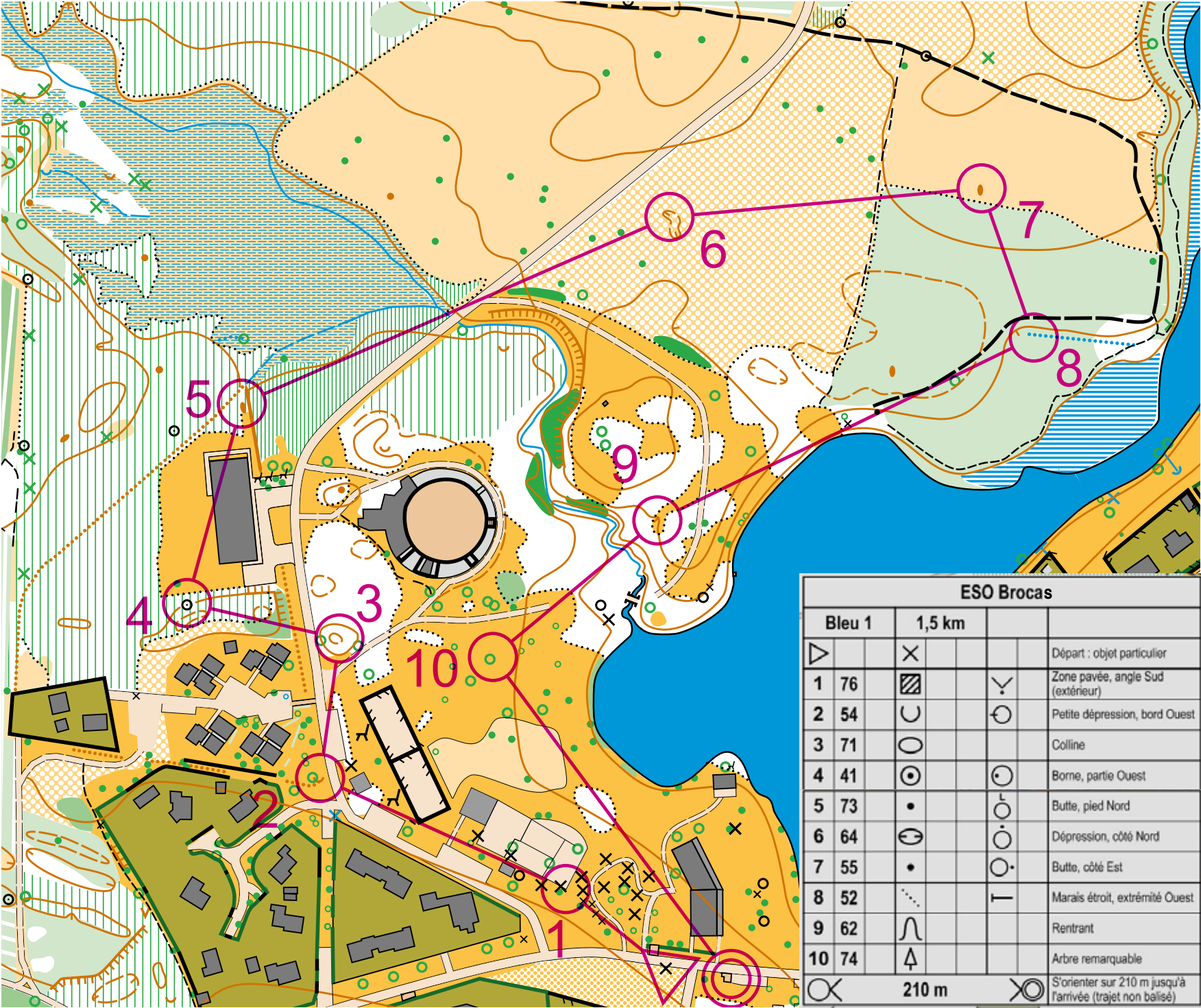
Au cours de ta promenade, tu rencontreras un étang, des cours d'eau et des zones humides qui sont des lieux de vie pour une faune et une flore bien particulières propices à la biodiversité.

Brocas a connu une activité industrielle florissante. Tu pourras en découvrir quelques vestiges. Aujourd'hui les loisirs, la détente et le sport ont une place importante dans un cadre naturel que chacun doit préserver.

40 m sur le terrain



La carte est au 1/4000^e (1 cm sur la carte correspond à 40 m sur le terrain).



ESO Brocas					
Bleu 1		1,5 km			
					Départ : objet particulier
1	76				Zone pavée, angle Sud (extérieur)
2	54				Petite dépression, bord Ouest
3	71				Colline
4	41				Borne, partie Ouest
5	73				Butte, pied Nord
6	64				Dépression, côté Nord
7	55				Butte, côté Est
8	52				Marais étroit, extrémité Ouest
9	62				Rentrant
10	74				Arbre remarquable
		210 m			S'orienter sur 210 m jusqu'à l'arrivée (trajet non balisé)

CARTON DE CONTRÔLE →
ordre de passage

1 - 76	2 - 54	3 - 71	4 - 41	5 - 73	6 - 64	7 - 55	8 - 52	9 - 62	10 - 74
--------	--------	--------	--------	--------	--------	--------	--------	--------	---------



Questionnaire enfants

Brocas, le thème de l'eau

Tu peux, si tu le souhaites, répondre aux questions suivantes.

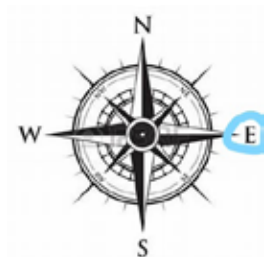
Les réponses sont consultables à la fin de chaque thématique.



A Un cours d'eau parmi d'autres

Un cours d'eau a fortement contribué à l'essor du village de Brocas à partir de 1832.

Peux-tu dire comment s'appelle ce cours d'eau ? Tu le trouveras en répondant au rébus suivant :



B Un site industriel

1 - Retrouve les activités qui correspondent aux images en les notant ci-dessous

A : scierie – B : électricité – C : forge – D : résine – E : minoterie.



1



2



3



4



5

2 - Parmi celles-ci, quelles sont celles qui ont été développées à Brocas grâce à ce cours d'eau ?

Réponses:

C Des zones humides protégées

Il existe à Brocas des zones humides protégées situées au Nord Nord-Ouest de Brocas.

À l'aide de la charade suivante essaye de trouver leur nom :

- mon 1^{er} est la bonne note de musique.....

- mon 2^e est la 2^e syllabe de ce que cultive le maraîcher ⁽¹⁾
.....

- mon 3^e peut être de marin, de cravate ou papillon
.....

(1) ou bien : 2^e syllabe de la famille qui comprend la carotte et le navet entre autres.

Réponse :

D Les lagunes et la biodiversité

Les lagunes sont propices au développement d'une végétation variée et à la présence d'une faune importante.



Essaye de mettre la bonne légende sous chacune des photos sur la page qui suit en utilisant la liste ci-dessous :

- | | |
|------------------------------|--|
| - 1. Bruyère à quatre angles | - 5. Leucorrhine à front blanc |
| - 2. Droséra | - 6. Crapaud des joncs plus communément appelé le Crapaud calamite |
| - 3. Utrriculaire | - 7. Cistude d'Europe |
| - 4. Nénuphar blanc | - 8. Triton marbré |



A B C



D E F



G H

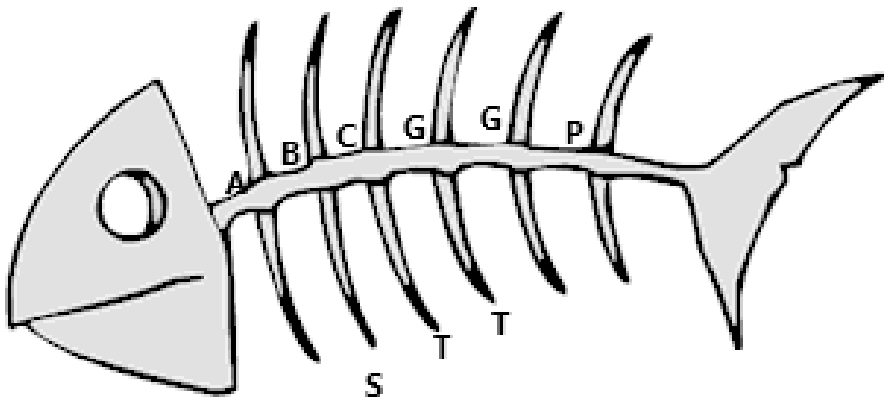
E Une activité de loisirs: la pêche

Avec un étang de 4 hectares et de nombreux cours d'eau, Brocas possède des zones de pêche intéressantes.

Pour l'amateur de la pêche à la ligne, quels sont les poissons que l'on peut accrocher à son hameçon ?

Replace les poissons de la liste ci-jointe sur les arêtes :

Anguille	Brochet	Carpe	Gardon	Goujon
	Perche	Silure	Tanche	Traite



RÉPONSES

A: ESTRIGON (Est - riz - gong)

Après son parcours sur le territoire de Brocas, l'Estrigon se jette dans la Midouze qui elle-même est un affluent de l'Adour. Celui-ci termine son parcours dans l'océan Atlantique à Bayonne. D'autres cours d'eau arrosent Brocas : le ruisseau de Biensang, le ruisseau de Champaou, le ruisseau de Barbe et le Bario.

B: 1 - E1/C2/B3/D4/A5

2 - A5 (scierie), C2 (forge), E1 (minoterie)

Grâce - à la garluche, minerai de fer présent dans le sous-sol autour de Brocas, - au bois transformé en charbon et - au cours d'eau (l'Estrigon), une forge est construite et exploitée à partir des années 1830 dans le village. De nombreux objets en fonte sont fabriqués, dont certains sont encore visibles au Musée des Forges. Soumises à une concurrence très forte, les forges de Brocas cessent définitivement leur activité en 1904. Longtemps une minoterie a fonctionné à Brocas. Elle est aujourd'hui occupée par le Musée des Forges.

Et à l'instar de nombreuses communes de la Haute-Lande, Brocas a vu s'installer sur son territoire plusieurs scieries.

C: la - gu (2^e syllabe de la famille de légumes) - ne (nœud) : lagunes

La préservation des lagunes du massif forestier constitue un enjeu fort de la politique Espaces naturels sensibles engagée par le Département des Landes. Cet engagement se traduit en particulier par la mise en œuvre en 2011 du programme départemental en faveur des lagunes des Landes. Certaines lagunes communales de Brocas bénéficient d'un programme pluriannuel de gestion mené par le Département des Landes, d'autres classées en Natura 2000 sont gérées par le Parc naturel régional des Landes de Gascogne.

Les lagunes sont soit d'origine glaciaire, il y a plus de 10 000 ans, soit d'origine éolienne en lien avec la formation de dunes continentales il y a environ 5 000 ans.

Elles sont de forme circulaire ou ovale et sont alimentées par les nappes phréatiques. Le niveau de l'eau varie selon la période de l'année. Un grand nombre de lagunes a disparu au moment des grands travaux sous Napoléon III afin d'assécher et cultiver les Landes de Gascogne. Plus près de nous, ces zones ont également été réduites par l'agriculture ou la sylviculture et par une baisse de la pluviométrie.

En 2015, 452 lagunes ont été recensées dans 80 communes du département des Landes. Certaines sont publiques mais la plus grande partie appartient à des propriétaires privés.

D: A2 (drosera), B4 (nénuphar blanc), C3 (utriculaire), D1 (bruyère à quatre angles, E7 (cistude d'Europe), F6 (crapaud des joncs plus communément appelé le crapaud calamite, G5 (leucorrhine à front blanc), H8 (triton marbré)

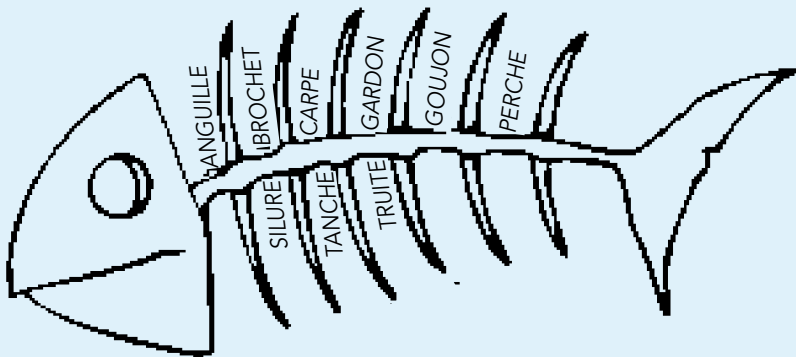
Toutes ces espèces sont présentes dans les lagunes mais on peut aussi les trouver ailleurs, elles ne sont pas spécifiques aux lagunes même si certaines d'entre elles sont plutôt rares.

D'autres espèces animales ou végétales fréquentent les lagunes. On peut citer le faux cresson de Thore, plante rare dont les plus belles populations mondiales se trouvent dans les Landes de Gascogne. Pour la faune, citons également le lézard vivipare, très présent dans nos contrées et la sangsue utilisée en médecine.

Afin de préserver cette richesse naturelle, il est fortement recommandé de ne pas prélever de plantes ni occasionner de dérangement pour la faune.

E: Anguille – Brochet – Carpe – Gardon – Goujon – Perche – Silure – Tanche - Truite

Il existe à Brocas une association de pêche très dynamique qui possède une école de pêche pour initier les enfants du village et des alentours à la technique de cette activité bien particulière. En mai et juin, chaque mercredi, ces jeunes sont pris en charge par des bénévoles de l'association. Celle-ci participe également à l'alevinage des truites arc-en-ciel et faro entre autres. Des postes de pêche pour personnes à mobilité réduite ont été installés ainsi que des linéaires sécurisés. Le site de Brocas bénéficie du label Tourisme et Handicap.





CIRCUIT 3

Bleu long facile

2,1 km

Brocas, un patrimoine

Un village est identifiable par des lieux, par des espaces, par un environnement mais également par une histoire singulière inscrite dans une histoire plus universelle.

Brocas n'échappe pas à la règle et possède un patrimoine digne d'intérêt.

En déambulant sur les chemins ou dans les rues de la commune vous découvrirez quelques témoins de son passé industriel rendu encore vivant par un musée pittoresque. Vos pas vous conduiront vers l'église aux caractéristiques bien particulières. Le religieux et les légendes ne sont jamais très loin : arrêtez-vous à la borne de la Sauveté de Garbachet, au mémorial ou à la fontaine aux vertus curatives paraît-il. Quant aux arènes, monument typique du Sud-Ouest, l'histoire de leur construction mérite à elle seule le détour.

CIRCUIT 3

2,1 km

La carte est au 1/5000° (1 cm sur la carte correspond à 50 m sur le terrain).



CARTON DE CONTRÔLE →
ordre de passage

1 - 65	2 - 66	3 - 67	4 - 34	5 - 68	6 - 35	7 - 56	8 - 57	9 - 43	10 - 42	11 - 33
--------	--------	--------	--------	--------	--------	--------	--------	--------	---------	---------





Questionnaire familles

Brocas, un patrimoine

Vous pouvez, si vous le souhaitez,
répondre aux questions suivantes.

Les réponses sont consultables à la fin de chaque thématique.



Situé dans le Parc naturel régional des Landes de Gascogne, le village de Brocas est riche d'un patrimoine environnemental varié et d'un patrimoine bâti tout aussi diversifié. Son histoire est également riche en événements et quelques personnages ont agrémenté sa vie.

A Des personnalités de Brocas

Relier, par des flèches, la bonne définition au personnage

- | | |
|--|---------------------|
| 1. Architecte qui a construit la mairie | Bézos |
| 2. Fondateur des forges | Léglise |
| 3. Possesseur du fief de Brocas au X ^e siècle | Babyle |
| 4. Saint protecteur de Brocas | Larreillet |
| 5. Ancien maire de Brocas qui a inscrit le village dans la modernité | Raymond de Lusignan |

B Brocas, un patrimoine riche et varié

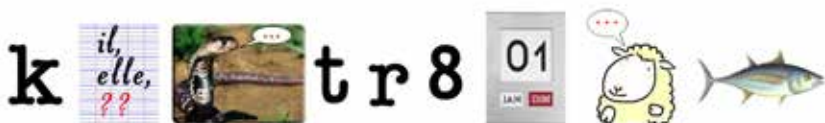
Dire si les affirmations suivantes sont vraies ou fausses
(cocher la bonne case):

	Vrai	Faux
Dominique Larreillet s'est noyé lors de la crue de l'Estrigon		
En Gascon, Brocas signifie : terrain à la végétation épineuse		
La mosaïque trouvée en 1840 est actuellement en Angleterre		
La borne de sauveté du Garbachet a été érigée en garluche		
La fontaine est dédiée à Saint Jean-Baptiste		

C L'église de Brocas

Cette église est la seule des Landes à avoir une particularité architecturale étonnante.

Vous la découvrirez en réalisant le rébus suivant.



Réponse:

D

Autour des arènes, un patrimoine culturel: la corrida et la course landaise

Parmi les monuments dignes d'intérêt à Brocas, il y a les arènes municipales situées à l'ouest du bourg. Elles peuvent accueillir jusqu'à 1 500 personnes. Elles sont construites en bois et ont la particularité d'être des arènes indigènes ce qui signifie qu'elles ont été construites par des amateurs de tauromachie et des bénévoles locaux. Elles ont été inaugurées en 1985.

Grâce au code suivant essayez de retrouver quelques termes liés à l'architecture des arènes: A =Z, B =Y, C = X et ainsi de suite.

Réponses :

- 1. G Z O V M J F V I V
- 2. I V W L M W V O
- 3. T I Z W R M H
- 4. O L T V H
- 5. X Z O O V Q L M



E Les forges et le musée

Au XIX^e siècle, le village de Brocas a connu une importante activité industrielle grâce aux forges qui ont commencé à fonctionner le 18 juin 1833 et qui ont fermé leurs portes en 1904. Le musée des Forges, créé en 1989, cherche à garder en mémoire cette période et le difficile travail des ouvriers.

Pour revivre cette période de l'histoire de Brocas, complète le texte à trous suivant avec les mots ci-dessous :

hauts fourneaux – usine – 1850 – métallurgie – musée des Forges – Brocas – pomme de pin – haut fourneau – l'Adour – Dominique Larreillet – l'Estrigon – forge – fonte – personnes – 1881 – minoterie – moulin à eau.

C'est qui eut l'idée de construire et d'exploiter à une nouvelle Il établit son près du C'est vers que la production est la plus importante. Les de Brocas emploient 166 et les forges

L'installation des forges de à Boucau et Tarnos en va créer une concurrence aux modestes forges de Brocas qui ferment en 1904. Depuis 1989, le est installé dans l'ancienne en bordure de près du Il présente l'histoire de la dans les Landes ainsi que des exemples de produits en reconnaissables à la marque de fabrique en forme de



RÉPONSES

A :

- | | | |
|---|---|---------------------|
| 1. Architecte qui a construit la mairie (nom d'un édifice religieux), l'église fut reconstruite par l'architecte montois Léonce Leglise en 1928 | → | Bézos |
| 2. Fondateur des forges (la réponse se trouve dans la question II et la question V) | → | Léglise |
| 3. Possesseur du fief de Brocas au X ^e siècle (un noble) | → | Babyle |
| 4. Saint protecteur de Brocas (son nom est aussi celui d'un langage infantile) | → | Larreillet |
| 5. Ancien maire de Brocas qui a inscrit le village dans la modernité (il a une place à Brocas. Voir question V) | → | Raymond de Lusignan |

1. Léonce Leglise : architecte montois qui a œuvré entre 1900 et 1930 dans plusieurs communes du département mais c'est à Brocas qu'il a exercé l'essentiel de son art en participant à la reconstruction de la mairie, de l'école, de l'église, des bains douches, des maisons d'ouvriers et de villas. Plus de 10 bâtiments lui sont attribués.

2. Dominique Larreillet (1771 –1857) : maître des forges. Il exploite déjà les forges de Ychoux et de Pissos lorsqu'il obtient l'autorisation du préfet des Landes de construire deux hauts fourneaux à Brocas. Il s'associe à ses deux fils, Camille et Adolphe pour construire et exploiter la nouvelle forge de Brocas.

3. La Maison de Lusignan est une dynastie noble poitevine, attestée depuis le X^e siècle.

4. Saint Babyle : saint de l'église catholique, un des compagnons de saint-Sever qui fut envoyé par le pape Sirice pour évangéliser la Novempopulanie (l'Aquitaine).

5. Robert Bézos (1882 –1948) : homme politique, médecin de profession. Il fut conseiller général (et vice-président du Conseil général des Landes), député et maire de Brocas à plusieurs reprises.

B :

	Vrai	Faux
1 - Dominique Larreillet s'est noyé lors de la crue de l'Estrigon		<input checked="" type="checkbox"/>
2 - En Gascon, Brocas signifie : terrain à la végétation épineuse	<input checked="" type="checkbox"/>	
3 - La mosaïque trouvée en 1840 est actuellement en Angleterre		<input checked="" type="checkbox"/>
4 - La borne de sauveté du Garbachet a été érigée en garluche		<input checked="" type="checkbox"/>
5 - La fontaine est dédiée à Saint Jean-Baptiste	<input checked="" type="checkbox"/>	

1. Il s'agit de son fils Adolphe mort noyé avec 17 ouvriers des forges de Brocas le 15 janvier 1843. Son corps n'a jamais été retrouvé ce qui a ouvert la porte à de nombreuses légendes et rumeurs. Un mémorial a été érigé près des lieux du drame.

2. Végétation épineuse : ronces, ajoncs...

Brocas est la francisation du mot occitan Brocars et signifie littéralement : « terrain à la végétation épineuse » ou « lieu couvert d'aubépines ».



3. Cette mosaïque a été découverte dans un pré, sur le bord de l'Estrigon et marque probablement l'emplacement des vestiges d'une villa romaine. L'endroit s'appelle désormais Pré de la Mosaïque. Elle se trouve actuellement en Allemagne.



4. La borne de la Sauveté du Garbachet

Elle a été construite en pierres coquillières.

Au Moyen Âge, dans le sud de la France, une sauveté était une zone refuge autour d'une église balisée par plusieurs bornes. À l'intérieur de ce périmètre, il était interdit de poursuivre les fugitifs.



5. La fontaine est bien dédiée à Saint Jean-Baptiste

Cette fontaine est réputée pour guérir les maladies de peau ou eczéma. Son lien avec le culte de l'eau est un rappel au baptême du Christ qu'il réalisa dans les eaux du Jourdain.



C L'église de Brocas construite en béton (k'on – sstr'huit – an – bé – thon).

L'église Saint Jean-Baptiste de Brocas a été édifiée suite à l'effondrement de la voûte de l'ancienne église romane du XII^e siècle la nuit du 2 mars 1928. Cette année là, des travaux ont été entrepris par l'architecte Léonce Léglise et terminés en 1936 par Franck Bonnefous, architecte landais de renom. Ce dernier a agrandi les arènes de Mont-de-Marsan, ainsi que l'hôpital de Nouvelle à Bretagne-de-Marsan. L'église de Brocas est la seule dans les Landes à être entièrement construite en béton armé.



- D:**
- 1: talanquère (barrière en bois tout autour de la piste)
 - 2: redondel (piste en terre battue)
 - 3: gradins
 - 4: loges (pour les taureaux ou les vaches)
 - 5: callejon (couloir derrière la talanquère destinée à la protection des toreros et à l'usage du personnel habilité).

Les arènes de Brocas accueillent régulièrement des courses landaises. Elles sont parfois le lieu de corridas (surtout des capeas et des novilladas).

Le village de Brocas a la chance de posséder un élevage de taureaux de combat et de vaches landaises: la ganaderia Malabat qui possède ses propres arènes et qui organise des manifestations autour de la corrida et de la course landaise.

Contrairement à la corrida il n'y a pas de mise à mort de l'animal dans la course landaise. Les coursayres (écarteurs et sauteurs), acteurs de la course landaise, appartiennent à une cuadrilla. Ils réalisent devant la vache au galop, différentes figures auxquelles un jury attribue des points. L'entrée de la cuadrilla dans les arènes se fait au son de la Cazérienne qui est un véritable hymne de la course landaise. À la fin de la course, la sortie se fait également au son de cette marche. La course landaise, activité traditionnelle, est un véritable sport avec une fédération nationale et un championnat de France annuel.

- E:** *C'est Dominique Larreillet qui eut l'idée de construire et d'exploiter à Brocas une nouvelle forge. Il établit son usine près du moulin à eau. C'est vers 1850 que la production est la plus importante. Les hauts fourneaux de Brocas emploient 166 personnes et les forges 21. L'installation des forges de l'Adour à Boucau et Tarnos en 1881 va créer une concurrence aux modestes forges de Brocas qui ferment en 1904. Depuis 1989, le musée des Forges est installé dans l'ancienne minoterie en bordure de l'Estrigon près du haut fourneau. Il présente l'histoire de la métallurgie dans les Landes ainsi que des exemples de produits en fonte reconnaissables à la marque de fabrique en forme de pomme de pin.*

Le musée des Forges est installé dans une ancienne minoterie construite en 1929. Il relate et retrace la vie des forges avec l'exposition entre autres de nombreux objets en fonte moulée fabriqués à Brocas.

L'association du musée des Forges a vu le jour en 1989 et s'applique à raconter et garder en mémoire le dur travail des ouvriers. Le musée des Forges est ouvert de mi-juin à mi-septembre et toute l'année à la demande. Des anciennes forges de Brocas subsiste de nos jours la masse imposante du haut fourneau réhabilité, proche de l'étang. Le site des forges est placé sous la protection des Monuments historiques.



CIRCUIT 4

Violet (moyen)

3 km

CIRCUIT 4

3 km



○ 50 m sur le terrain

La carte est au 1/6800° (1 cm sur la carte correspond à 68 m sur le terrain).



ESO Brocas				
Violet 1		3,0 km		
▷		×		
1	65	○		○
2	53	↗		↖
3	41	⊙		⊙
4	49	⊙		
5	73	•		⊙
6	64	⊙		⊙
7	79	⊙		
8	45	⊙		⊙
9	78	○		○
10	55	•		○
11	36	⊙		⊙
12	77	⋈		⋈
13	72	•		⊙
14	32	↖		↗
		170 m		

CARTON DE CONTRÔLE →
ordre de passage - numéro de balise

1 - 65 2 - 53

3 - 41 4 - 49 5 - 73 6 - 64 7 - 79 8 - 45 9 - 78 10 - 55 11 - 36 12 - 77 13 - 72 14 - 32

Département des Landes
Direction de la Solidarité départementale
 Service d'animation, de prévention
 et d'accompagnement des Landes (SAPAL)
 Hôtel du Département
 23 rue Victor Hugo
 40025 Mont-de-Marsan cedex
 Tél. : 05 58 05 40 89
 Mél. : sapal@landes.fr
landes.fr

Comité départemental de la course d'orientation
 Tél. : 06 87 33 54 33
 Mél. : cd.landes@fcorientation.fr

Ce parcours a été créé en 2018 et réalisé par :

- les retraités du SAPAL
- le Comité départemental de la course d'orientation
- la mairie de Brocas

Remerciements pour le propriétaire privé : M. Blanc-Simon

Action menée dans le cadre du Plan de développement maîtrisé des sports de nature du Département des Landes.

